

亚洲精品一线二线三线无人区-探秘亚洲城市

探秘亚洲城市的发展格局与生活面貌变化



在亚洲，城市的发展可以分为一线、二线、三线等几个区别明显的层次。

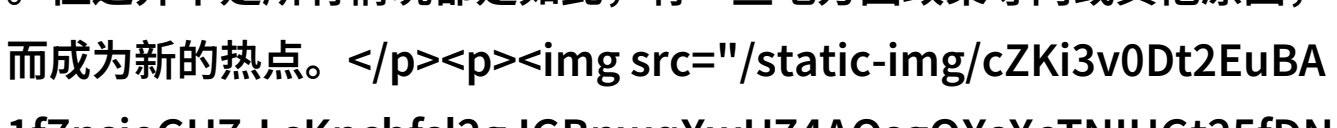
一线城市通常指的是经济发达、科技进步迅速、基础设施完善、文化艺术繁荣且国际影响力较大的都市群，如东京、新加坡和香港。

二线城市则是指经济增长速度相对较快，但仍有待于进一步发展的地方，比如中国大陆的成都和广州。

三线城市则是经济相对落后，资源有限，但也有着自身特色的区域，例如印度尼西亚雅加达。

在这些地区，无人区不仅仅是一个地理上的概念，它们也反映了社会经济差异和城乡结构变化。随着全球化深入，一些曾经的小镇或村庄逐渐形成了一种“无人区”的现象，即人们因为工作机会或者更好的生活条件而选择离开，这些地方变得越来越安静。

但这并不是所有情况都是如此，有一些地方因政策导向或其他原因，而成为新的热点。

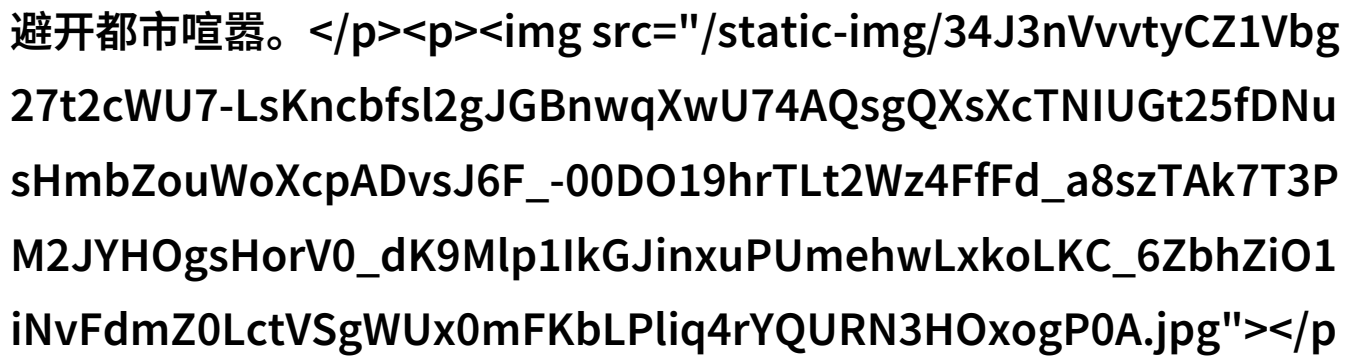


以中国来说，北京作为首都，是典型的一线城市，其周边区域如廊坊、天津等，也逐渐成为二线城市。

而成都这个传统的四川省会，以其独特的美食文化闻名于世，被视为重要的一级开放窗口市之一。此外，上海浦东新区也是一个代表性的新兴商业中心，那里汇聚了众多金融机构和高科技企业，是现代化建设的一个缩影。

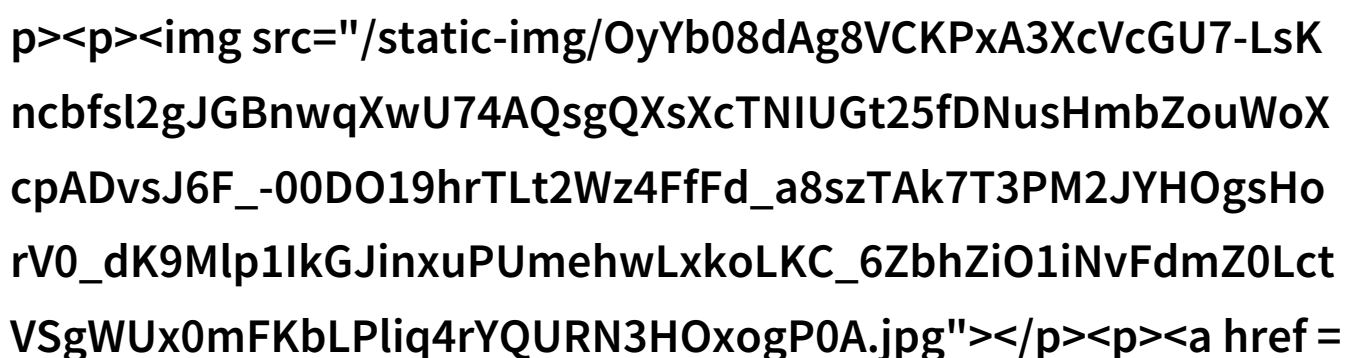
然而，不同地区的人文环境以及自然景观使得它们各自有不同的特色。比如，在日本，一直被认为是一线城市中的代表——东京都虽然拥有一流的教育资源、高端购物中心，还拥有世界级的地标建筑，但是对于那些寻求更宁静生活方式的人来说，则可能会寻找位于山林间的小镇或海边小岛，从而

避开都市喧嚣。



此外，对于像印度这样的国家，他们的大部分人口居住在农村地区，这些地方常常被称作“第三方”，即最底层。在这里，由于缺乏基础设施和服务质量低下，使得很多年轻人才纷纷前往大型都会，如孟买、新德里等地寻求更好的就业机会。这也导致了許多小镇甚至整个县份变成了真正意义上的“无人区”。

总之，无论是在亚洲还是其他任何地方，“一線、二線、三線”这样的分类并不只是简单的地理划分，更是社会经济发展水平的一个体现，同时也是不同生活方式之间竞争与选择的一个缩影。在不断变化中，我们可以看到人类如何通过选择来塑造自己的未来，并在这个过程中创造出各种各样的“无人区”。



[下载本文pdf文件](/pdf/560589-亚洲精品一线二线三线无人区-探秘亚洲城市的发展格局与生活面貌变化.pdf)